

„Riigitee 11395 Laulasmaa-Lohusalu km 0,000-3,756 asuva lõigu rekonstrueerimise projekt“
(Landverk OÜ, Töö nr T2406)

KATENDID


- | | |
|--|---|
| | Proj. konstruktsioon 1A, sõidutee |
| | Proj. konstruktsioon 1B, sõidutee |
| | Proj. konstruktsioon 1C, üleminek projekteeritud katendile (2-kihiline ülekate) |
| | Proj. konstruktsioon 1D, 1-kihiline ülekate |
| | Proj. konstruktsioon 1E, kattetaastus |
| | Proj. konstruktsioon 2A, ristmikud |
| | Proj. konstruktsioon 2B, mahasõidud |
| | Proj. konstruktsioon 3, jalgteed |
| | Proj. konstruktsioon 4A, betoonkivist sillutis (punane) |
| | Proj. konstruktsioon 4B, betoonkivist sillutise ümberladumine |
| | Proj. konstruktsioon 5, tugipeenrad ja mahasõidu lõpuosad |
| | Proj. konstruktsioon 6, muld ja murukülv |

Teedeprojekt OÜ töö nr T02818
"Laulasmaa-Lohusalu kergliiklustee" tingmargid

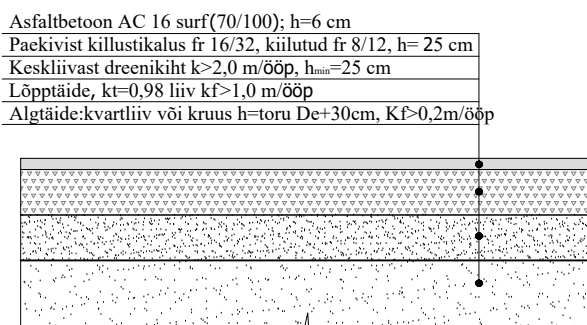
- | | |
|--|--|
| | PLANEERITUD A/B KATTEGA SÕIDUTE |
| | PLANEERITUD A/B ÜLEKATE FREESITUD ALUSEL |
| | PLANEERITUD A/B KATTEGA SÕIDUTE |
| | PLANEERITUD A/B KATTEGA JALGTEE (*5/6cm) |
| | PLANEERITUD KRUUSKATE |
| | PLANEERITUD SÕIDUTE PEENAR |
| | PLANEERITUD HALJASTUS (MURU) |
| | PLANEERITUD METSA JA VÕSA RAIE ALA |

Muudatus projektiga
hõlmatud ala

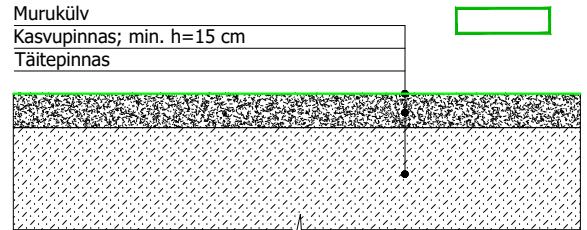
Pinnatud teekatte taastamine



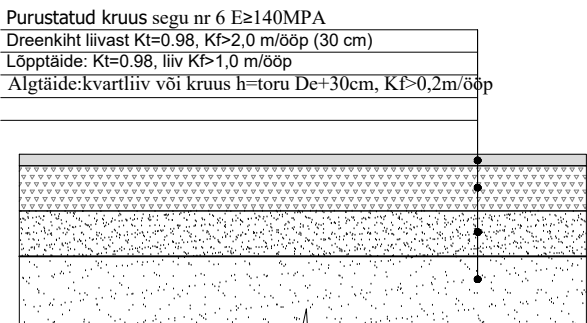
I- asfaltkatttega sõidutee (ühekihiline)
taastamine




IV-haljasala taastamine



Teepenaar ja kruuskatttega tee
taastamine



Haljasala taastamine
liikluspiirkonnas



Projekteeritud tehnovõrgud:

- varem projekteeritud veetorustik
- varem projekteeritud survekanalisatsioon
- varem projekteeritud isevoolne rooevekanalisatsioon
- Projekteeritud veetorustik
- Projekteeritud survekanalisatsioon
- Projekteeritud lisa survekanalisatsioon
- projekteeritud veesõlm
- projekteeritud kanalisatsioonisõlm
- projekteeritud tuletorjehüdrant
- liikvideeritav puu
- liikvideeritav rajatis
- lahtise kaeviku piir / puurimiskaevik
- sundpuurimise orienteeruv pingi asukoht
- riigimaantee kaitsvöönd 30m

TINGMÄRGID:

Olemasolevad tehnovõrgud:

- Olemasolev sademeveekanalisatsioon
- Olemasolev rooevekanalisatsioon
- Olemasolev veetorustik
- Olemasolev madalpinge maakaabel
- Olemasolev madalpinge õhuliin
- Olemasolev sidekaabel
- Olemasolev sidekanalisatsioon
- Olemasolev kõrgepinge maakaabel

MÄRKUSED:

1. Märkused ja kirjeldused ehitustööde kohta vt. seletuskirjast;
2. Ehitustööde ja materjalide mahud vt. töömahtude tabelist;
3. Varem paigaldatud kaablite, torude, seadmete ja tarindite läheduses tuleb kaevetöid teha nende omaniku juhendite kohaselt;
4. Insenerivõrkude kaitsesoonis teostada töid käsitsi, vajadusel võrgud toestada;
5. Enne ehitustööde algust tuleb täpsustada ristuvate kommunikatsioonide asukohad;
6. Rooveekanalisatsioonitorustiku lõigu pikkused on võetud kaevu teljest kaevu teljeni;
7. Survetorustiku minimaalne rajamissügavus on 1,8 m maapinnast torustiku peale;
8. Kanalisatsioonikaevud millega läbimõõt ei ole kajastatud joonisel on De400/315
9. Ennem ehitustööde algust täpsustada kinnistul planeeritava maapinna kõrgusmargid ja vajadusel korrigeerida kaevukaante kõrgusmargid

Projekteerija:		Tellija: Soojatehnik OÜ	
		Objekti nimetus: Lohusalu rooeveekogumisala veevarustuse ja kanalisatsiooni projekteerimis- ja ehitustööd	
Reg.nr:11000919 EEP0000610 EPF0000117 MP-0008-00		Töö nimi: MUUDATUSTEPROJEKT Lohusalu rooeveekogumisala veevarustuse ja kanalisatsiooni projekteerimis- ja ehitustööd	
Tel.+372 52 91572		Joonise nimi: Katendite taastamise plaan ja skeemid	
Töö nr:	Joonis:	Jooniste arv:	Projekteeris:
TP-303/24	TL-5-01	.	Eero Antons
Staadium:	Mõõtkava:	Kuupäev:	Kontrollis:
Tööprojekt	M 1:500	02.03.2026	Eero Antons